



SENTIERS DU MOULIN



SECTEUR MAELSTROM

FATBIKE

■ MAELSTROM	2,5 KM
■ TOURBILLON	2,5 KM
■ CRÊTE DU LYNX	↔ 1 KM
◆ HAUTE MAELSTROM	1,5 KM
◆ VORTEX	2,5 KM
◆ CARCAJOU	4,5 KM
◆ CRANS	1,5 KM


—	TRACÉ RAQUETTE
- - -	ACCÈS AU SECTEUR
- · - · -	CHEMIN FORESTIER
👁	POINT DE VUE

ACCUEIL : 418-849-9652

URGENCE : 418-841-9900

📞 911

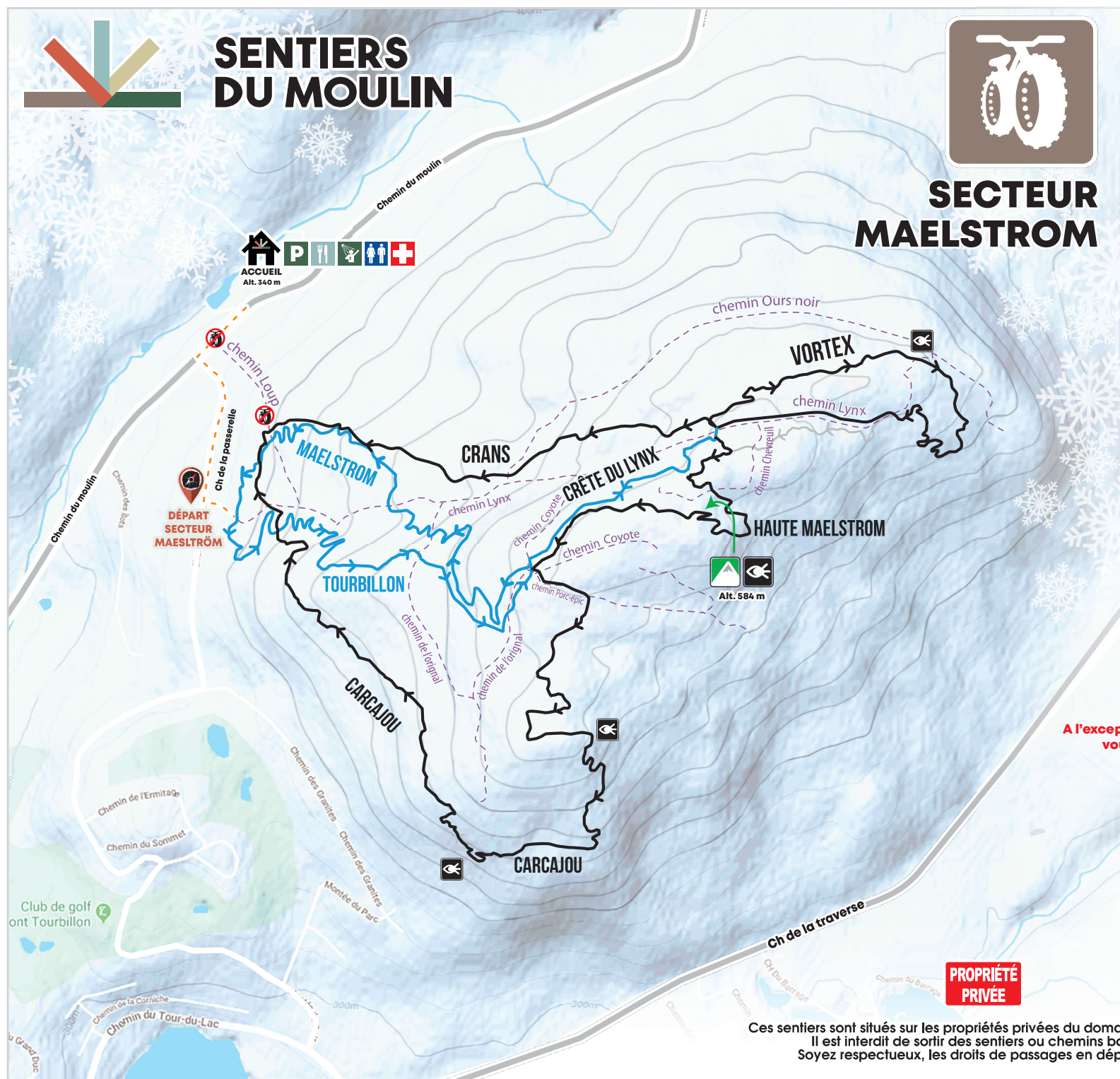
A l'exception des sentiers Maelstrom et Crête du Lynx, vous circulez dans des sentiers partagés



0 75 150 300 MÈTRES

PROPRIÉTÉ PRIVÉE

Ces sentiers sont situés sur les propriétés privées du domaine Maelström. Il est interdit de sortir des sentiers ou chemins balisés. Soyez respectueux, les droits de passages en dépendent





SENTIERS DU MOULIN



SECTEUR SDM

FATBIKE

● TI-LOUIS	1.5 KM
● RAPH	7 KM
● PETITE RAPH	0.5 KM
● GROS BUCK	3 KM
■ MONTÉE NINJA	1 KM
■ BARIBAL	2.5 KM
■ PANACHE	0.5 KM
◆ RAVAGE	1.5 KM
■ ÉLAN	2 KM
■ QMG	1 KM
■ GRAFFITI	2 KM
■ FABULEUSE	1.5 KM
◆ SUPER G	1.5 KM
◆ LÉON	2.5 KM

ENDURO

TRACÉ RAQUETTE



REFUGES



SOMMET 1



SOMMET 2

ACCUEIL : 418-849-9652

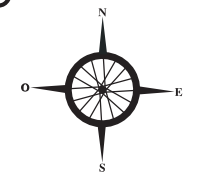
URGENCE : 418-841-9900

911

COURTOISIE DANS LES SENTIERS



CÉDEZ
YIELD
TO



0 75 150 300 MÈTRES



ACCUEIL
Alt. 340 m

